




LEGENDA

HRANICE

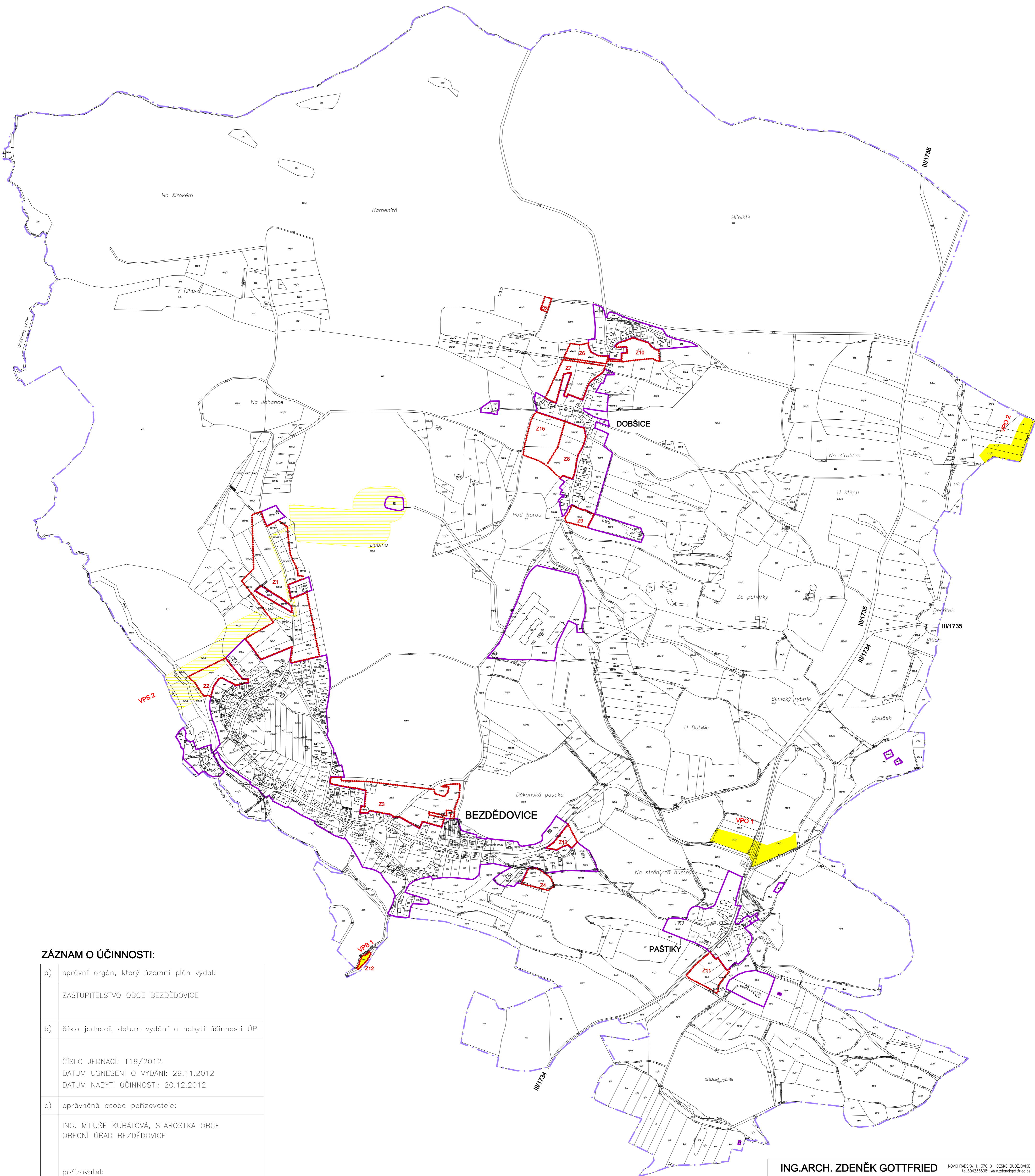
-  KATASTRÁLNÍ ÚZEMÍ = ŘEŠENÉ ÚZEMÍ
-  ZASTAVĚNÉ ÚZEMÍ OBCE K DATU 05/2011
-  ZASTAVITELNÁ PLOCHA

VEŘEJNĚ PROSPĚSNÉ STAVBY

-  VPS 1 ČOV
-  VPS 2 KORIDOR TI – VODOVOD

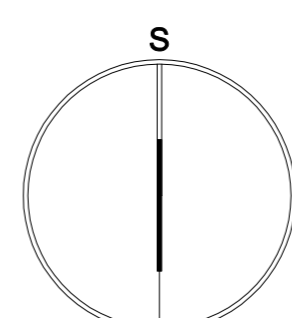
VEŘEJNĚ PROSPĚSNÁ OPATŘENÍ

-  VPO 1,2 NÁVRH LOKÁLNÍHO BIODORIDU



ZÁZNAM O ÚČINNOSTI:

a)	správní orgán, který územní plán vydal: ZASTUPITELSTVO OBCE BEZDĚDOVICE
b)	číslo jednací, datum vydání a nabytí účinnosti ÚP ČÍSLO JEDNACÍ: 118/2012 DATUM USNESENÍ O VYDÁNÍ: 29.11.2012 DATUM NABYTÍ ÚČINNOSTI: 20.12.2012
c)	oprávněná osoba pořizovatele: ING. MILUŠE KUBÁTOVÁ, STAROSTKA OBCE OBECNÍ ÚŘAD BEZDĚDOVICE pořizovatel: MĚSTSKÝ ÚŘAD BLATNÁ ING. HANA ROUDNICKÁ KOSMONAUTŮ 1262 386 01 STRAKONICE



ING.ARCH. ZDENĚK GOTTFRIED NOVOHRADSKÁ 1, 370 01 ČESKÉ BUDĚJOVICE tel. 604236808, www.zdenekgottfried.cz	
PROJEKTANT ING.ARCH. ZDENĚK GOTTFRIED	DATUM 11/2012
POŘIZOVATEL OBEC BEZDĚDOVICE	MĚŘÍTKO 1:5000
STUPEŇ KONEČNÝ NÁVRH - ČISTOPIS	ČÍSLO 3
VÝKRES VÝKRES VPS, VPO A ASANACÍ	
ÚZEMNÍ PLÁN BEZDĚDOVICE	