



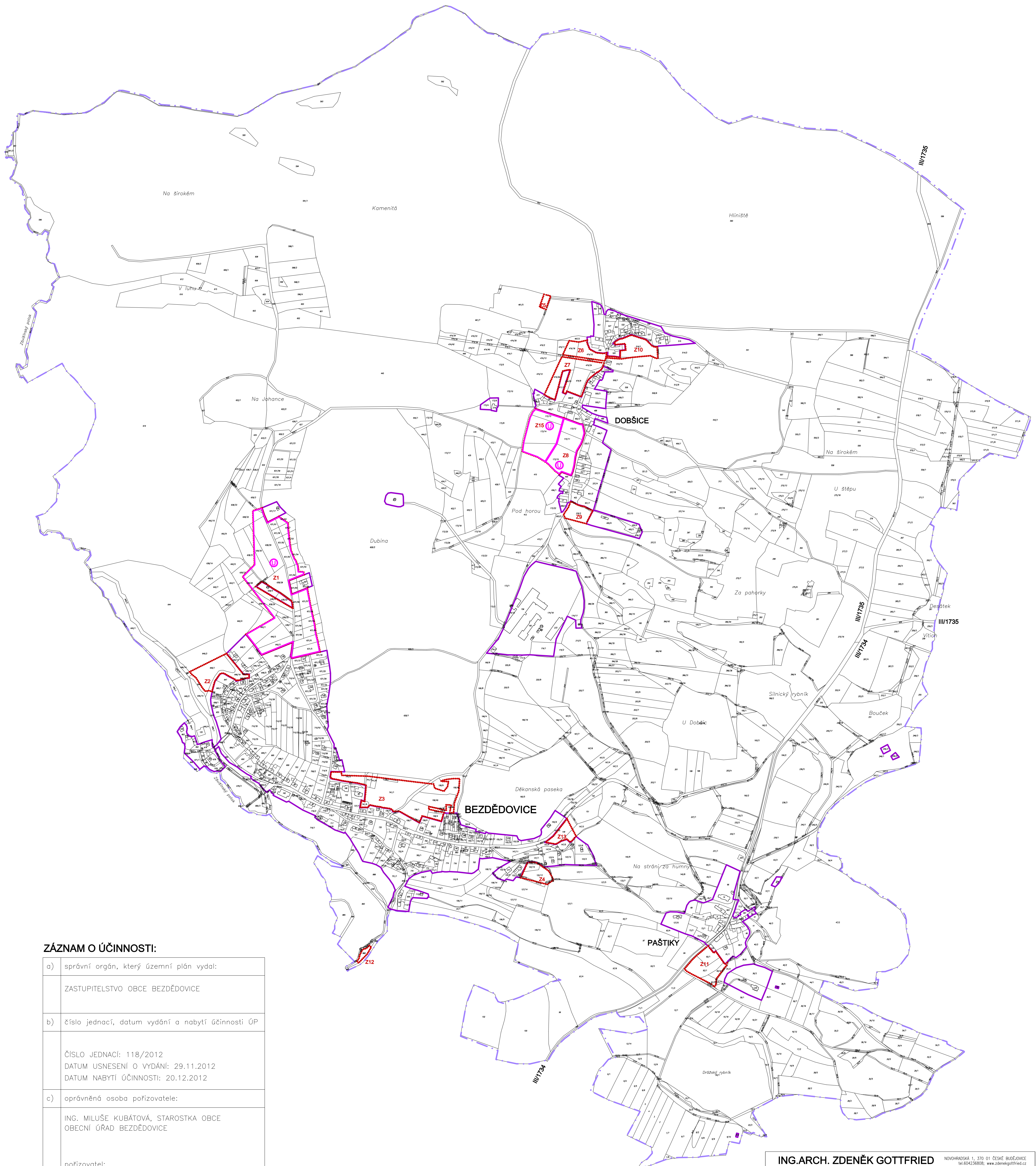


# LEGENDA

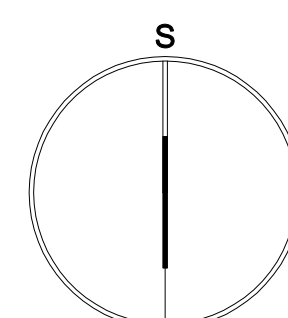
## HRANICE

-  KATASTRÁLNÍ ÚZEMÍ = ŘEŠENÉ ÚZEMÍ
-  ZASTAVĚNÉ ÚZEMÍ OBCE K DATU 05/2011
-  ZASTAVITELNÁ PLOCHA
-  PLOCHY S PŘEDEPSANOU ÚZEMNÍ STUDIÍ



### ZÁZNAM O ÚČINNOSTI:

a)	správní orgán, který územní plán vydal:
	ZASTUPITELSTVO OBCE BEZDĚDOVICE
b)	číslo jednací, datum vydání a nabytí účinnosti ÚP
	ČÍSLO JEDNACÍ: 118/2012 DATUM USNESENÍ O VYDÁNÍ: 29.11.2012 DATUM NABYTÍ ÚČINNOSTI: 20.12.2012
c)	oprávněná osoba pořizovatele:
	ING. MILUŠE KUBÁTOVÁ, STAROSTKA OBCE OBECNÍ ÚŘAD BEZDĚDOVICE
	pořizovatel: MĚSTSKÝ ÚŘAD BLATNÁ ING. HANA ROUDNICKÁ KOSMONAUTŮ 1262 386 01 STRAKONICE



<b>ING.ARCH. ZDENĚK GOTTFRIED</b>		<small>NOVOHRADSKÁ 1, 370 01 ČESKÉ BUDĚJOVICE tel: 6042 26808; www.zdenekgottfried.cz</small>	
PROJEKTANT	ING.ARCH. ZDENĚK GOTTFRIED	DATUM	11/2012
POŘIZOVATEL	OBEC BEZDĚDOVICE	MĚŘITKO	1:5000
STUPEŇ	KONEČNÝ NÁVRH - ČISTOPIS	ČÍSLO	1
VÝKRES	VÝKRES ZÁKLADNÍHO ČLENĚNÍ ÚZEMÍ		
<b>ÚZEMNÍ PLÁN BEZDĚDOVICE</b>			